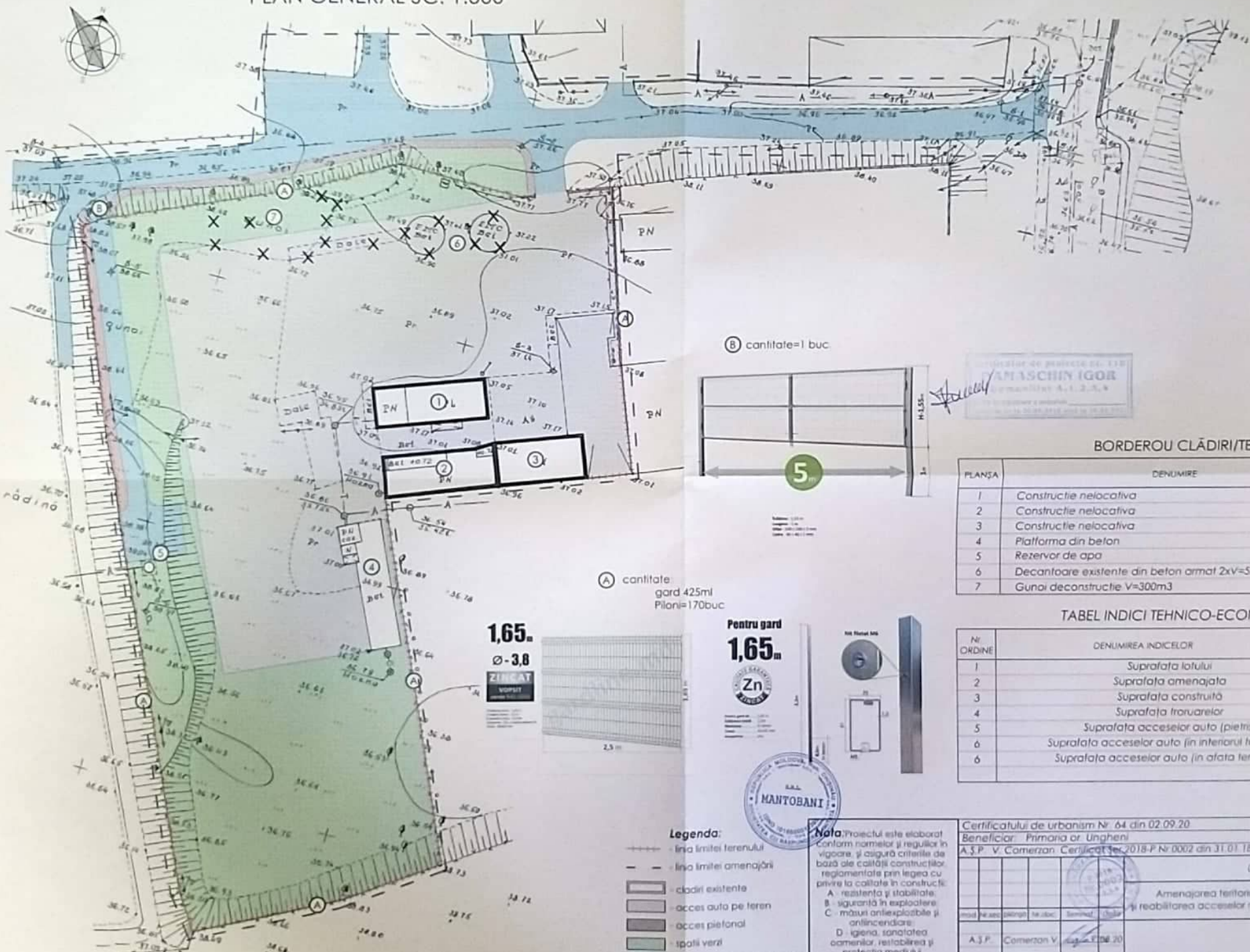




PLAN GENERAL SC. 1:500



ⓑ cantitate=1 buc



BORDEROU CLĂDIRI/TERENURI

PLANȘA	DENUMIRE	NUMĂRUL NIVELURILOR	NOTĂ
1	Construcție nelocativă	P	Existent
2	Construcție nelocativă	P	Existent
3	Construcție nelocativă	P	Existent
4	Platforma din beton	-	Existent
5	Rezervor de apă	-	Existent
6	Decantaie existente din beton armat 2xV=53.00m <sup>3</sup>	-	demolare
7	Gunoai deconstrucție V=300m <sup>3</sup>	-	evacuare

Ⓐ cantitate  
gard 425ml  
Piloni=170buc

1.65.



Pentru gard

1.65m



Legenda:

- linia limitei terenului
- - - - linia limitei amenajării
- ▭ clădiri existente
- ▭ acces auto pe teren
- ▭ acces pietonal
- ▭ spații verzi
- ▭ accese auto în afara teren.

**Nota:** Proiectul este elaborat conform normelor și regulilor în vigoare și asigură că este realizat pe baza ale călătorii construcțiilor, reglementate prin legea cu privire la calitate în construcții:  
 A - rezistență și stabilitate;  
 B - siguranță în exploatare;  
 C - măsuri antiexplozabile și antincendiar;  
 D - igiena, sănătatea oamenilor, restabilirea și protecția mediului înconjurător;  
 E - izolare termică, hidroizolație și economie de energie;  
 F - protecție antiagromat.

TABEL INDICI TEHNICO-ECONOMICI PG

Nr. ORDINE	DENUMIREA INDICELOR	UNIT DE MASURĂ	INDICI
1	Suprafața lotului	ha	1.014
2	Suprafața amenajată	ha	1.40
3	Suprafața construită	m <sup>2</sup>	515.00
4	Suprafața trotuarelor	m <sup>2</sup>	141.00
5	Suprafața acceselor auto (pietoni)	m <sup>2</sup>	350.00
6	Suprafața acceselor auto (în interiorul terenului)	m <sup>2</sup>	515.00
6	Suprafața acceselor auto (în afara terenului)	m <sup>2</sup>	1910.00

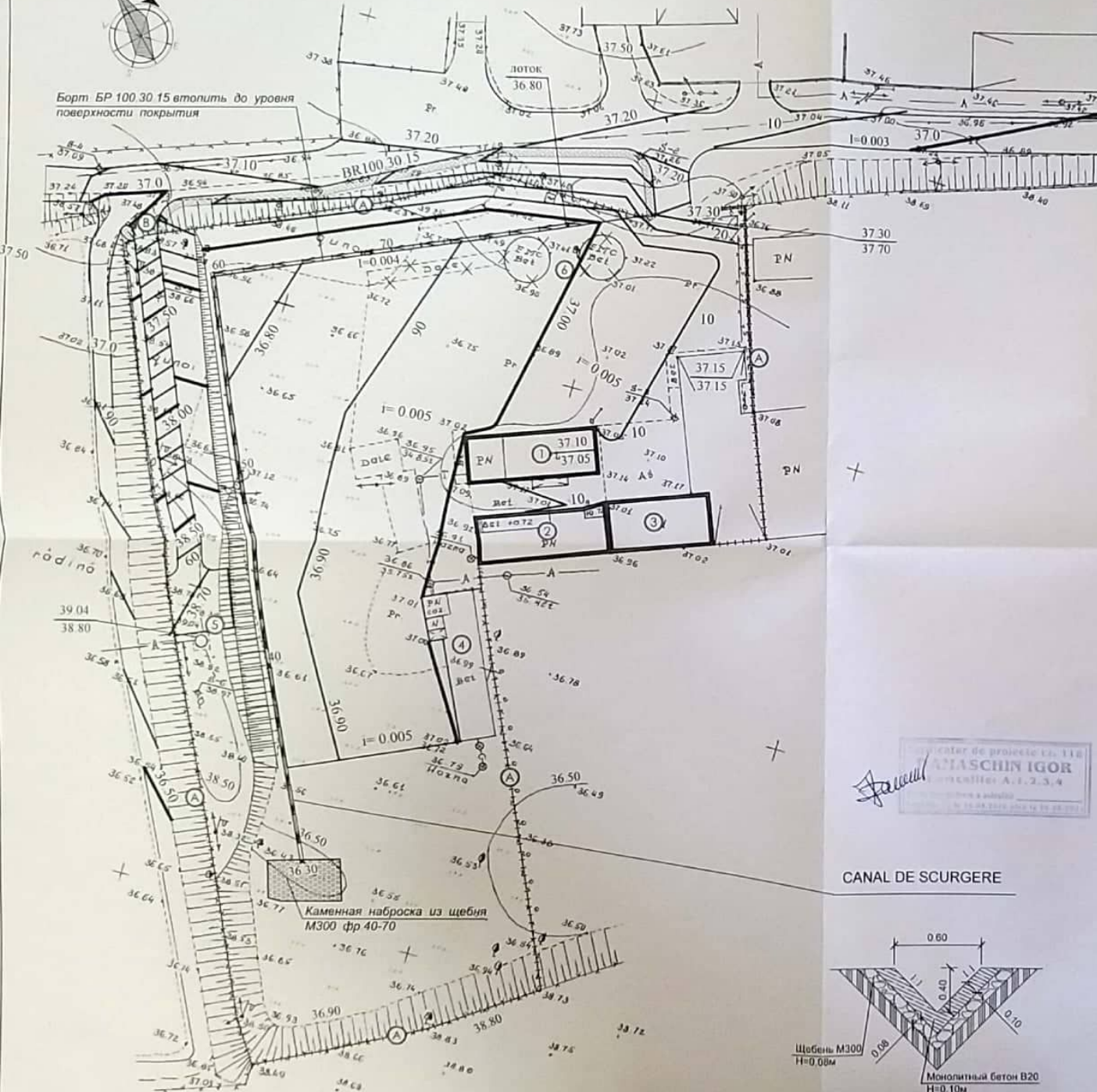
Certificatul de urbanism Nr. 64 din 02.09.20  
 Beneficiar: Primăria or. Ungheni  
 A.S.P. V. Comarzan. Certificat Sc. 2018-P Nr. 0002 din 31.01.18

028/20-PG)		
Amenajarea teritoriului întreprinderii "AVE UNGHENI" și reabilitarea acceselor rutiere din str. Lacului din or. Ungheni.		
Faza	Planșa	Planșe
PE	I	
<b>SRL MANTOBANI</b>		

SC. 1:500



Борт БР 100.30.15 вполнить до уровня поверхности покрытия



BORDEROUL PLANSELOR SETULUI PG2

PLANȘA	DENUMIRE	NOTĂ
1	PLAN DE ORGANIZAREA RELIEFULUI	
2	PLAN ÎMBRĂCĂMINTE RUTIERA	
3	NIVELAREA MAȘELOR DE PĂMÎNT	

BORDEROU CLĂDIRI/TERENURI

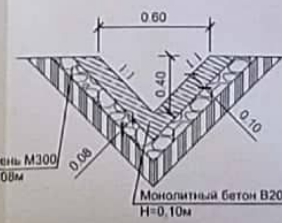
PLANȘA	DENUMIRE	NUMĂRUL NIVELURI	NOTĂ
1	Construcție nelocalivă	P	Existent
2	Construcție nelocalivă	P	Existent
3	Construcție nelocalivă	P	Existent
4	Platforma din beton		Existent
5	Rezervor de apă		Existent

SEMNE CONVENȚIONALE

PLANȘA	DENUMIREA
—	Orizontală existentă
50	Orizontală proiectată
37.10	cota proiectată
37.05	cota existentă

- Plan sistematizării pe verticală este elaborat pe baza planului general și reliefului topografic.
- La colțurile acceselor sunt date cotele la numărul-roșii (proiectate) la suprafața peretelui și a acoperișului, și la numărul-cota existentă (naturală) a pământului.

CANAL DE SCURGERE



Щебень М300 Н=0,08м

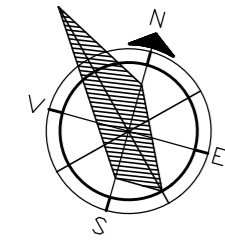
Монолитный бетон В20 Н=0,10м

Proiectant de proiecte SA 118  
**ANASCHIN IGOR**  
 nr. anului A.1.2.3.4  
 nr. anului a actualizării  
 nr. anului a actualizării

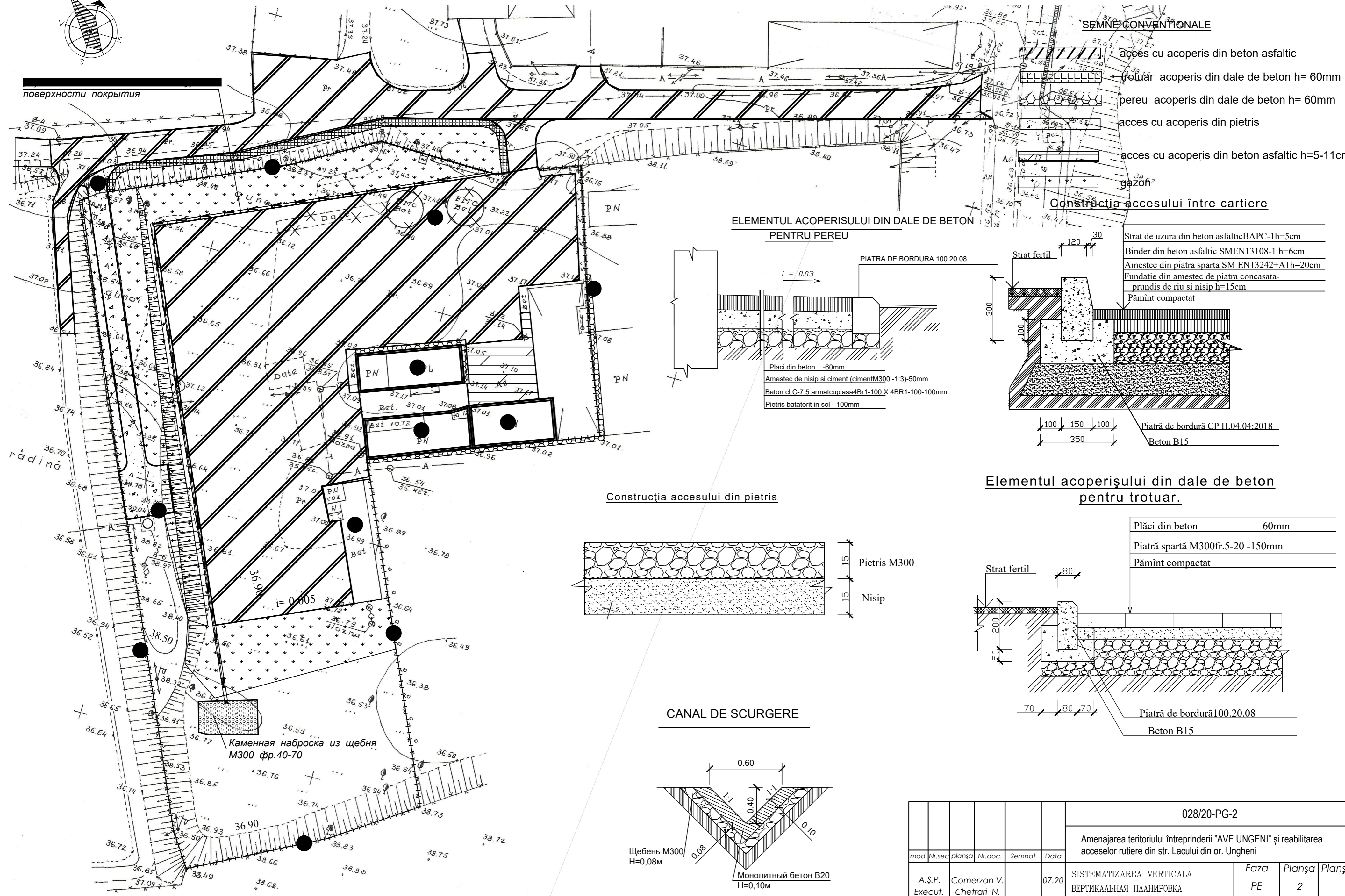
Certificatul de urbanism Nr. 64 din 02.09.20		Beneficiar: Primăria or. Ungheeni		AȘP: V. Comerzan. Certificat Ser. 2018. P. Nr. 0002 din 31.01.18	
		028/20-PG2		Amenajarea teritoriului întreprinderii "AVE UNGENI" și reabilitarea acceselor rutiere din str. Lacului din or. Ungheeni	
mod. N	sec. al. planșii	Nr. anului	Semnalul	Data	
AȘP	Comerzan V	02.09.20			Sistematizare verticală
Execul.	Cheltari N				Faza PE
				Plan organizarea reliefului	
				SRL MANTOBANI	

SC. 1:500

SEMNE CONVENTIONALE



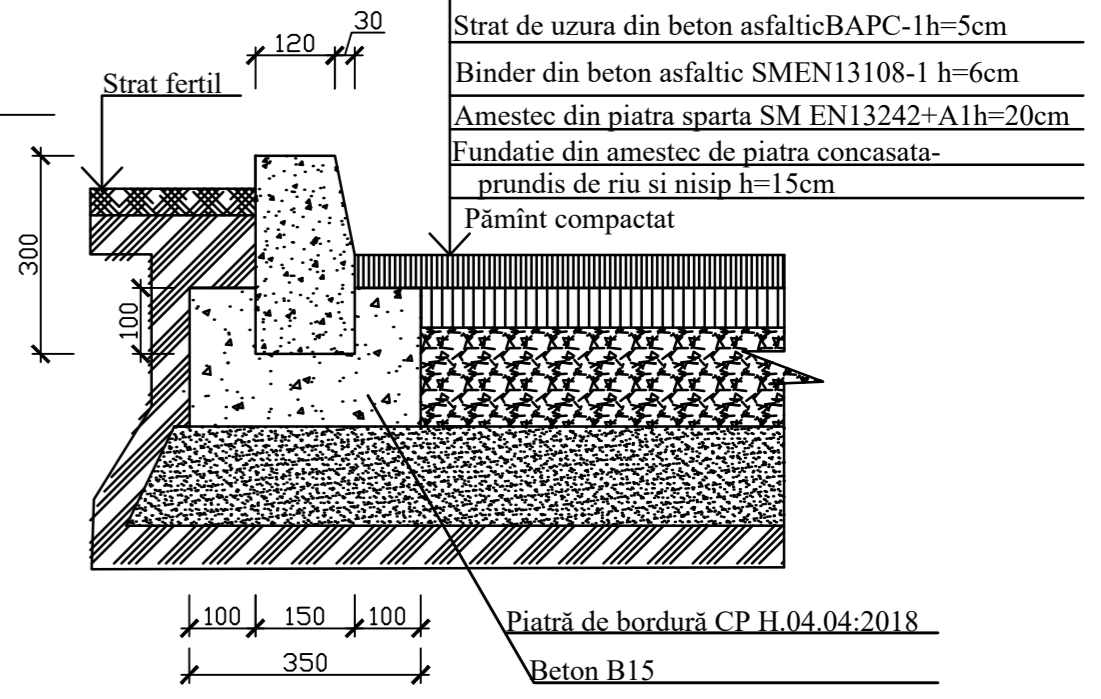
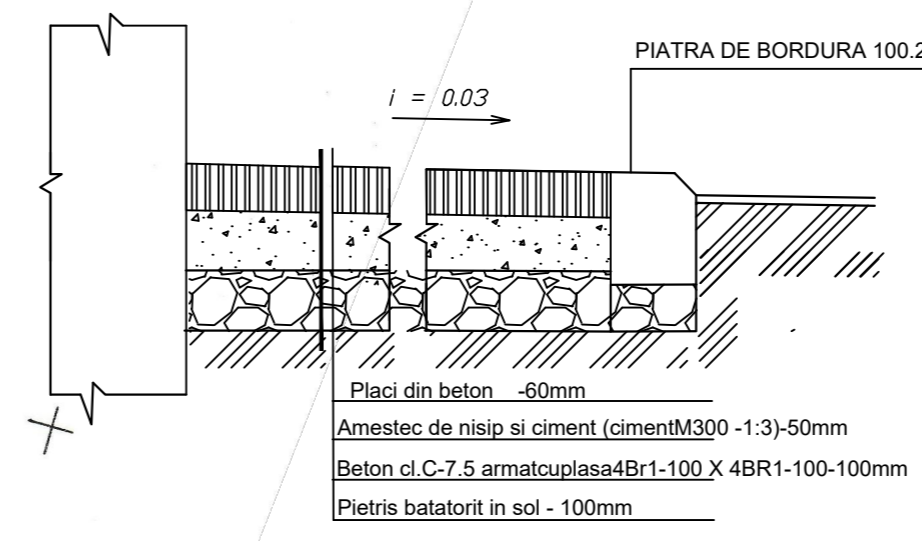
поверхности покрытия



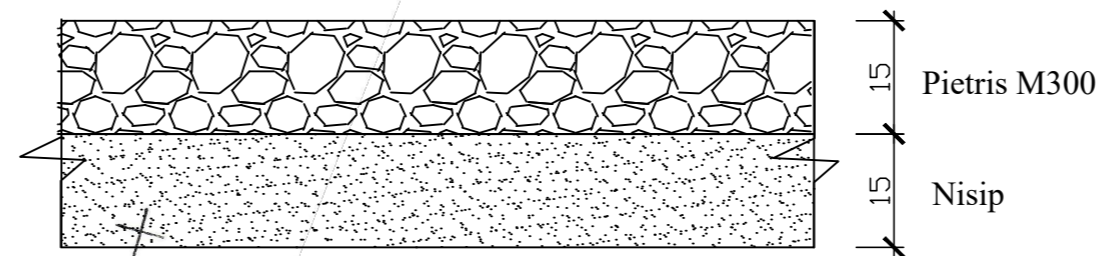
- acces cu acoperis din beton asfaltic
- trotuar acoperis din dale de beton h= 60mm
- pereu acoperis din dale de beton h= 60mm
- acces cu acoperis din pietris
- acces cu acoperis din beton asfaltic h=5-11cm
- gazon

Construcția accesului între cartiere

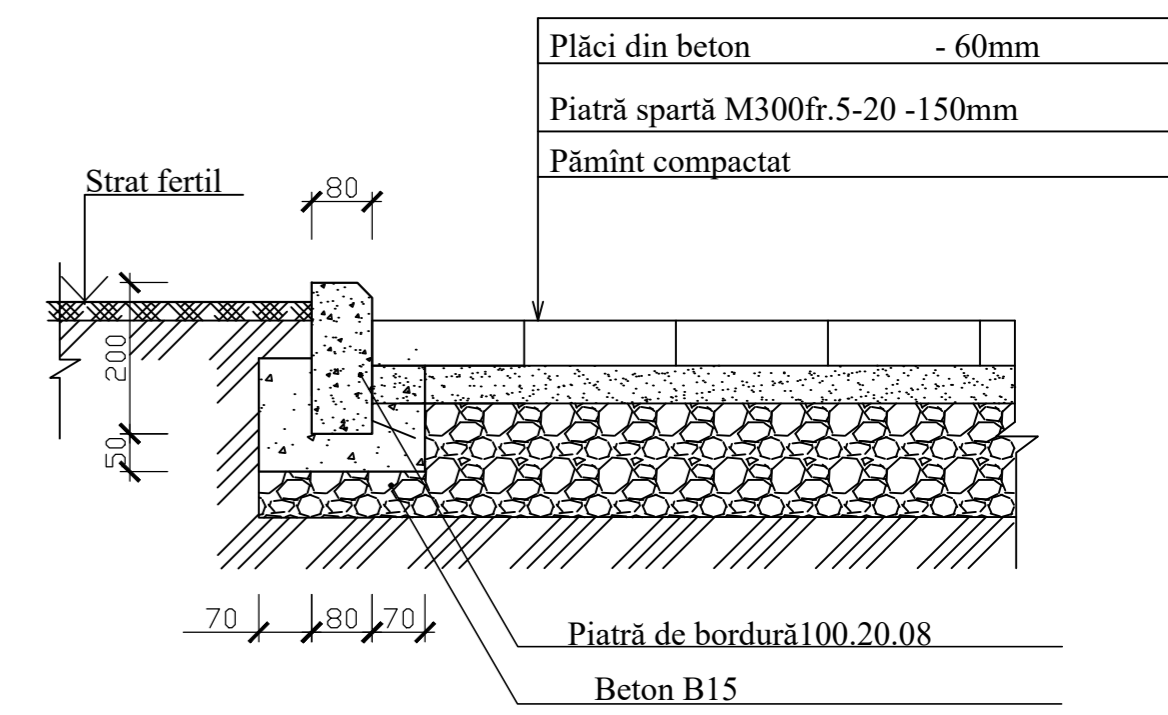
ELEMENTUL ACOPERISULUI DIN DALE DE BETON PENTRU PEREU



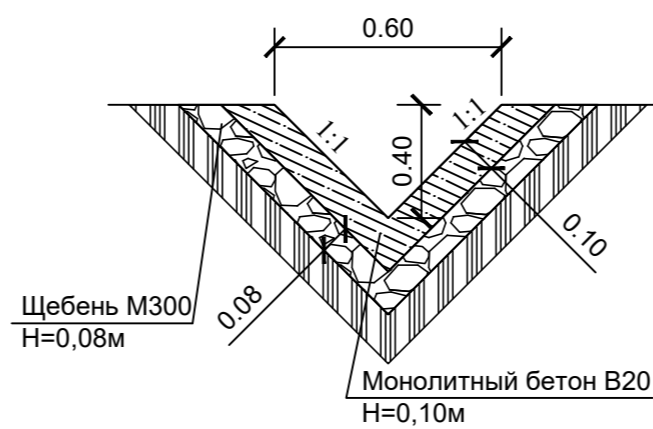
Construcția accesului din pietris



Elementul acoperişului din dale de beton pentru trotuar.



CANAL DE SCURGERE

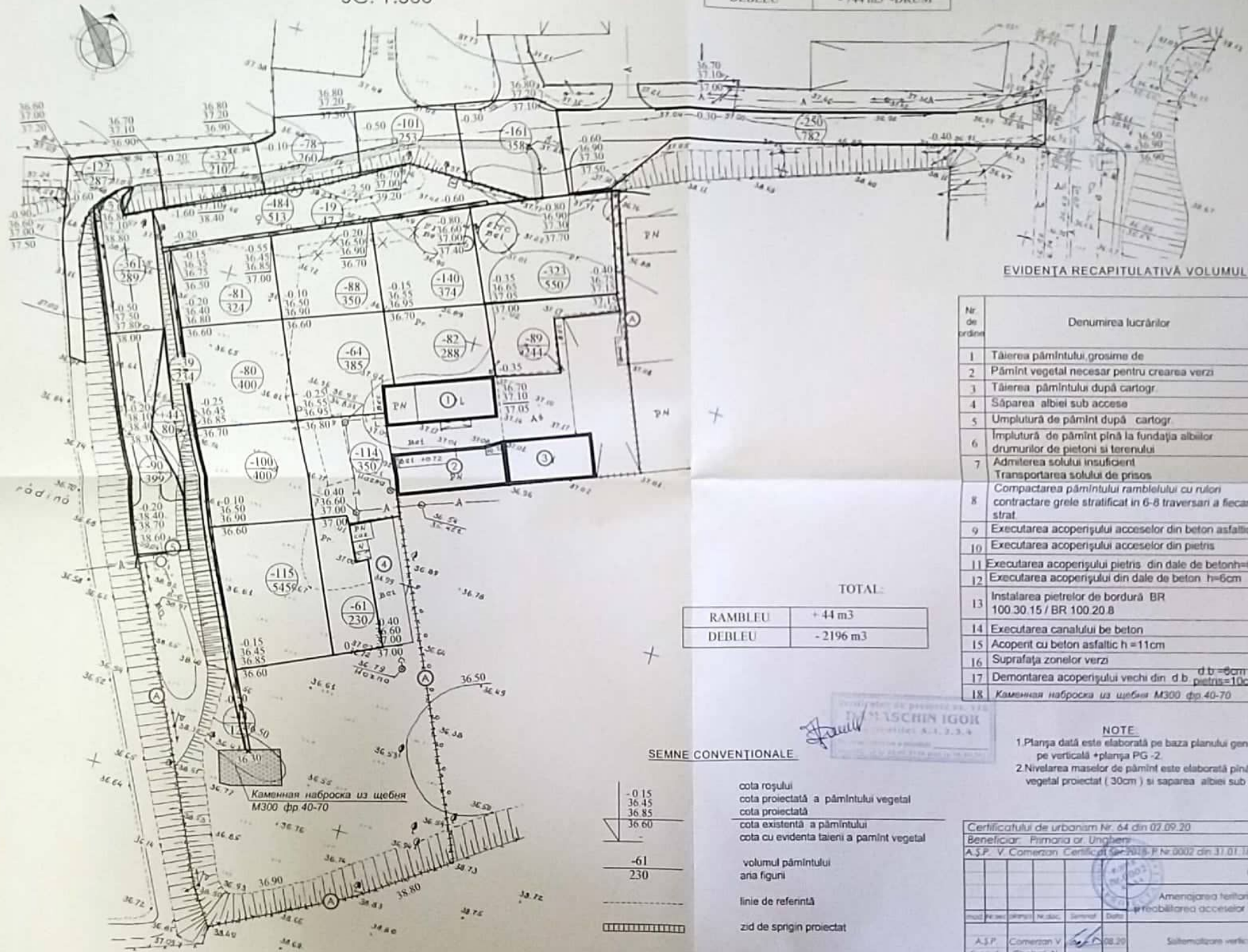


Каменная наброска из щебня M300 фр.40-70

					028/20-PG-2			
					Amenajarea teritoriului întreprinderii "AVE UNGENI" și reabilitarea acceselor rutiere din str. Lacului din or. Ungheni			
mod.	Nr.sec	planşa	Nr.doc.	Semnat	Data	Faza	Planşa	Planşe
	A.Ş.P.	Comerzan V.			07.20	SISTEMATIZAREA VERTICALA	PE	2
	Execut.	Cheţari N.				ВЕРТИКАЛЬНАЯ ПЛАНИРОВКА		
					PLAN IMBRACAMINTE RUTIERA			
					ПЛАН ДОРОЖНЫХ ПОКРЫТИЙ			
					<b>SRL MANTOBANI</b>			

SC. 1:500

RAMBLEU	-
DEBLEU	-744 m <sup>3</sup> -DRUM



EVIDENȚA RECAPITULATIVĂ VOLUMULUI DE LUCRĂRI.

Nr. de ordine	Denumirea lucrărilor	Unit. de măsură	Cantitate	
			Cantitate în granițele участка	Drum
1	Tăierea pământului, grosime de	m <sup>2</sup>	-	-
2	Pământ vegetal necesar pentru crearea verzi	m <sup>2</sup>	350	68
3	Tăierea pământului după cartogr.	m <sup>2</sup>	2196	744
4	Săparea albiei sub accese	m <sup>2</sup>	27	-
5	Umplutură de pământ după cartogr.	m <sup>2</sup>	44	-
6	Implutură de pământ până la fundația albiilor drumurilor de pietoni și terenului	m <sup>3</sup>	5	-
7	Admiterea solului insuficient Transportarea solului de prisos	m <sup>3</sup>	2174	744
8	Compactarea pământului rambleului cu ruloni contractare grele stratificat în 6-8 traversări a fiecărui strat	m <sup>2</sup>	49	-
9	Executarea acoperișului acceselor din beton asfaltic	m <sup>2</sup>	4435	1660
10	Executarea acoperișului acceselor din piatră	m <sup>2</sup>	355	-
11	Executarea acoperișului pietris din dale de beton h=6	m <sup>2</sup>	115	-
12	Executarea acoperișului din dale de beton h=6cm	m <sup>2</sup>	-	100
13	Instalarea pietrelor de bordură BR 100.30.15 / BR 100.20.8	m <sup>l</sup>	380 90	500 100
14	Executarea canalului de beton	m <sup>l</sup>	167	-
15	Acoperit cu beton asfaltic h=11cm	m <sup>2</sup>	195	-
16	Suprafața zonelor verzi	m <sup>2</sup>	1800	340
17	Demontarea acoperișului vechi din d b d b=6cm pietris=10cm	m <sup>2</sup>	118	-
18	Каменная наброска из щебня М300 фр 40-70	m <sup>3</sup>	3	-

TOTAL:

RAMBLEU	+ 44 m <sup>3</sup>
DEBLEU	- 2196 m <sup>3</sup>

SEMNE CONVENȚIONALE

- 0.15
- 36.45
- 36.85
- 36.60
- 61
- 230
- linie de referință
- zid de sprijin proiectat
- lățulul proiectat

I. SCHIN IGOR  
PROIECTANT A.S. 2.3.4

NOTE  
1. Planșa dată este elaborată pe baza planului general PG-1 și sistematizării pe verticală + planșa PG-2.  
2. Nivelarea maselor de pământ este elaborată până la nivelul de baza a pământului vegetal proiectat (30cm) și săparea albiei sub accese

Certificatul de urbanism Nr. 64 din 02.09.20		Beneficiar: Pimona or. Ungheim	
A.S.P. V. Comenzi		Certificat Ser. 2018-F.Nr.0002 din 31.01.18	
028/20-PG2		Amenajarea teritoriului întreprinderii "AVE UNGHEIN" și reabilitarea acceselor rutiere din str. Locușii din or. Ungheim	
A.S.P. Comenzi V. Chehal N.	08.09.20	Sistematizare verificată	Faza Planșa Planșe PE 3
Nivelarea moșii de pământ		SRU MANTOBAI	